



La Pierre Tremblante

Cheix-en-Retz



2h45



1h

11,2 km

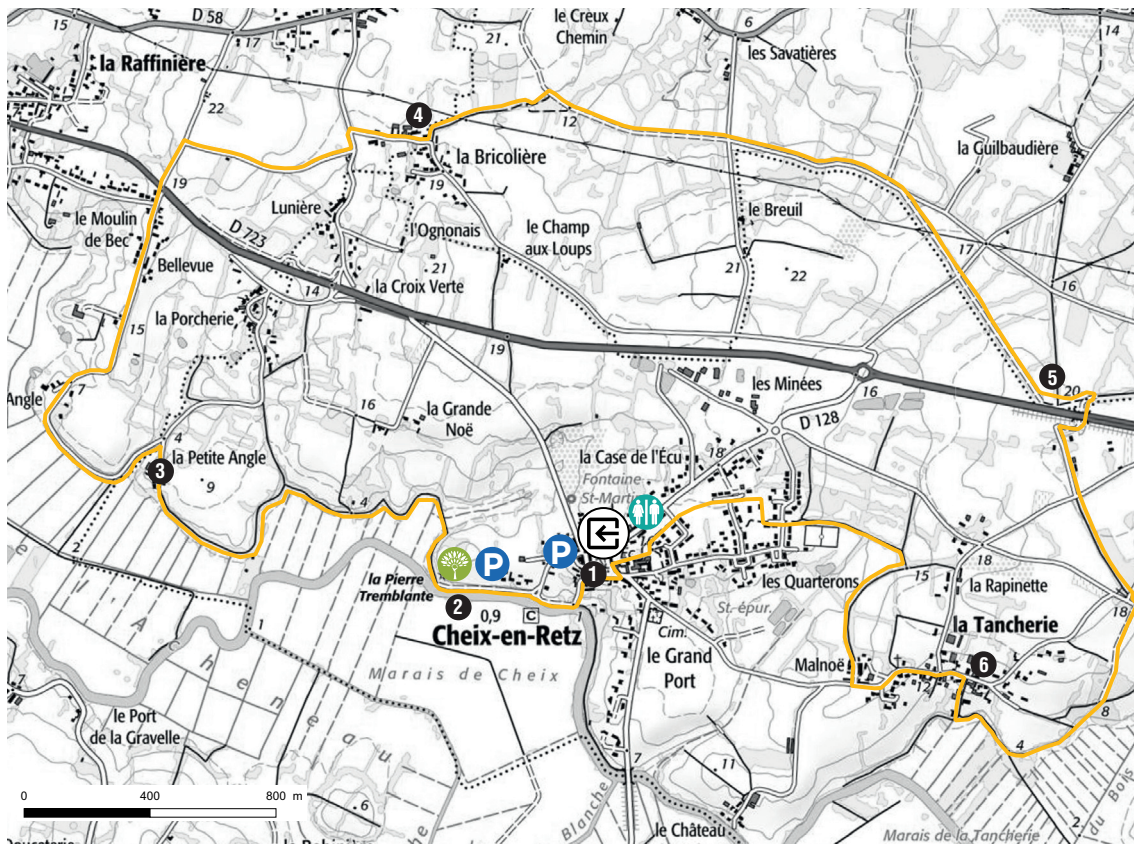
Ce parcours, d'une authenticité naturelle, est propice à l'observation de la faune locale (hérons, ragondins, ibis, grenouilles, canards), en bordure des marais ou sur les rives de l'Acheneau. Profitez également de jolis points de vue, notamment au milieu des côteaux du vignoble du Cheixois. Amateurs de photos, à vos appareils !

- 1 Au départ de l'église Saint-Martin, empruntez la ruelle vers le chemin de La Rive et descendez jusqu'à L'Acheneau. Suivez le chemin sur votre droite jusqu'au tumulus de la Pierre Tremblante.
- 2 A partir de là, le sentier longeant le marais vous conduira au village de la Petite Angle.
- 3 Arrivé dans ce village, à la patte d'oie, suivez la route à gauche jusqu'à la Grande Angle. Poursuivez sur cette route et traversez le village de Bellevue puis le Moulin du Bec. Traversez la D 723 ⚠ et allez en face. Bifurquez à droite au 1^{er} croisement puis tournez à gauche au suivant et encore tout de suite à droite pour rejoindre la Bricolière.





FOCUS

La Pierre Tremblante, peut-être un vestige d'un mégalithe, est aujourd'hui allongé sur les berges de l'Acheneau.

- 4 Dans le virage, allez dans le chemin à gauche, puis à droite. Au carrefour, allez en face, puis plus loin, quittez la route arborée pour prendre le chemin d'exploitation à droite.
- 5 Vous rejoignez la D 723. Traversez-la en empruntant le tunnel. Poursuivez tout droit jusqu'au calvaire. Suivez la route à gauche puis gagnez le chemin à droite. Parcourez-le sur 600 m. Dans le virage, bifurquez légèrement à droite et rejoignez la Tancherie.
- 6 Traversez le village vers la gauche, puis tournez à droite entre les maisons à la Malnoë. Poursuivez dans le chemin en face puis au carrefour, tournez deux fois à gauche. Gagnez le lotissement, traversez-le par les allées piétonnes puis regagnez le point de départ.



BALISAGE DES CIRCUITS

-  Bon chemin
-  Tourner à droite
-  Tourner à gauche
-  Mauvais chemin

 Point de départ
Place St Martin.
 Parking de l'église

Coordonnées GPS départ
47.181658, -1.815612
 Praticabilité
Toute l'année.
Possibilité de tronçons inondés en hiver
 Types de revêtements majeurs
Enrobé et naturel
 Niveau de difficulté
Facile

Extrait de Scan25[®] - ©IGN-2023 - Autorisation n°40-23/005 - Reproduction interdite
 A. Créations - Ne pas jeter sur la voie publique
 10-31-1240

-  Parking
-  Aire de repos
-  Point de vue
-  Site touristique / patrimoine
-  Toilettes

 La Pierre Tremblante