



© V. Jancheray

© V. Jancheray

© V. Jancheray

13,6 km

La Tabardière

La Plaine-sur-Mer



3h15



1h15



2h30

Cette randonnée vous entraîne dans la partie rurale de La Plaine-sur-Mer. C'est un circuit vallonné qui vous conduira sur des routes et des chemins bordés, à la belle saison, de champs de céréales. Vous traverserez des villages où vous retrouverez les signes de l'architecture typique du Pays de Retz.

1 Depuis le départ, empruntez le chemin des Lakas. Traversez la rue Pasteur pour s'engager en face dans la rue. Poursuivez rue de la Libération jusqu'au rond-point de la mairie.

2 Arrivé à celui-ci, prenez à droite. A la fin des habitations, continuez sur la route. Passez la Fendoire et à l'intersection, tournez à droite dans le chemin. Suivez-le jusqu'à la route. Virez à droite et rejoignez les maisons à hauteur de la Gobtrie [possibilité de raccourci à gauche].

3 Poursuivez votre route à droite, puis tournez dans le chemin à droite, coupez-en un autre et à l'intersection suivante, obliquez à gauche en direction de la Treille.

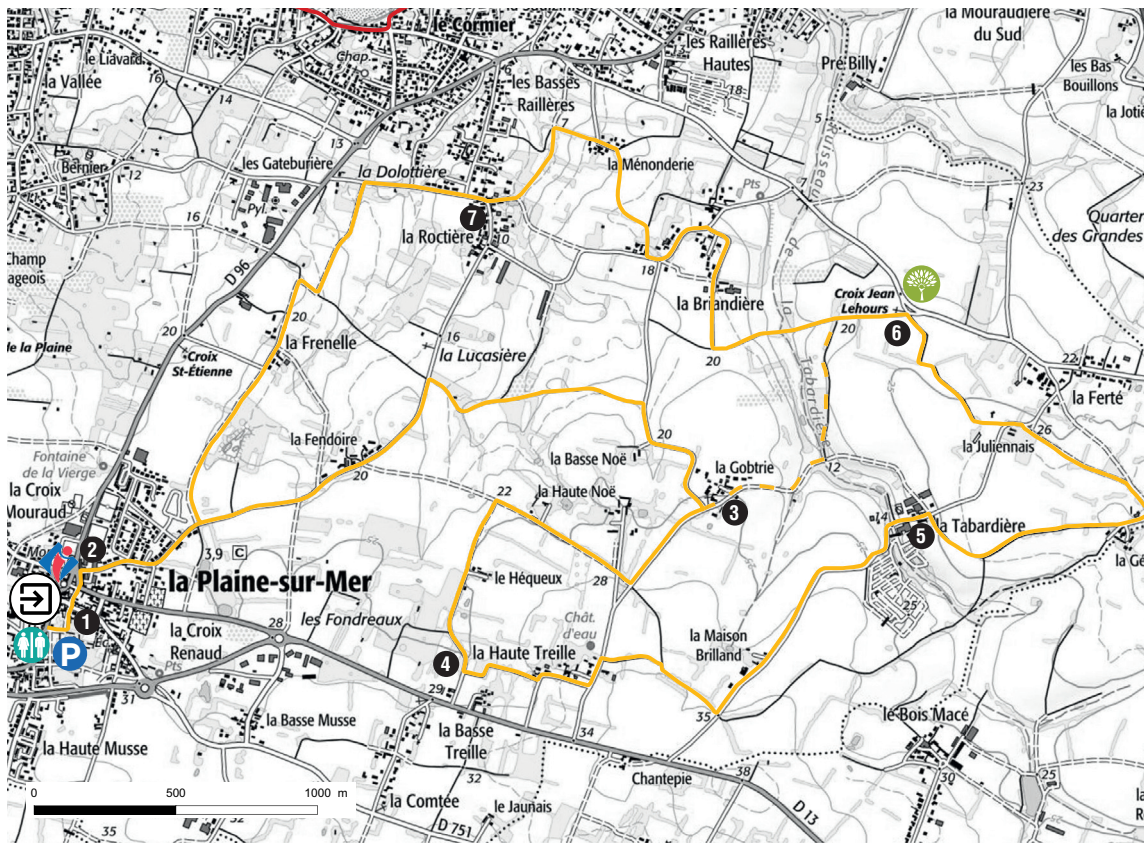
4 Avant le hameau, prenez le chemin de la Fontaine à gauche pour arriver à la Haute-Treille. Traversez le village à gauche et avant le château d'eau, virez à droite. En arrivant à la route, prenez à gauche vers la Maison Brilland. Poursuivez jusqu'au camping.

5 Empruntez sur votre droite un chemin jusqu'à la Genière, puis tournez à gauche pour rejoindre la Juliennais. Là, prenez un sentier à droite jusqu'à la croix Jean Lehours.





6 Empruntez le chemin à gauche, passez le ruisseau et à l'intersection, bifurquez à droite vers la Briandière. Traversez le village vers la gauche puis prenez un chemin à droite vous conduisant à la Ménoderie. Dans le hameau, laissez la route pour prendre à gauche le chemin, puis tournez à gauche pour rejoindre la Roctière.

7 Rattrapez la route à droite et poursuivez tout droit sur la route de la Dolotière. Avant la RD 96, empruntez le chemin à gauche, passez la Frenelle et regagnez l'entrée du bourg. Retrouvez la rue des Ajoncs et regagnez de là votre point de départ.


FOCUS
Le Jardin des Lakas
Lakas « La casse » :
trou en plein milieu d'un
chemin qui s'emplit d'eau
pendant l'hiver.



BALISAGE DES CIRCUITS

-  Bon chemin
-  Tourner à droite
-  Tourner à gauche
-  Mauvais chemin

Sur la portion commune au GR[®]8, suivez le balisage blanc-rouge.

 Point de départ
Jardin des Lakas, bourg de la Plaine

Coordonnées GPS départ
47.135916, -2.191474
 Praticabilité
Toute l'année
 Types de revêtements majeurs
Stabilisé
 Niveau de difficulté
Facile

-  Parking
-  Aire de repos
-  Point de vue
-  Site touristique / patrimoine
-  Toilettes

 GR[®]8  La Tabardière