



10,6 km

©M. Chaigneau



©M. Chaigneau



©M. Chaigneau

# Le port de Gravette

*La Plaine-sur-Mer*



2h30

Paysages champêtres, petit patrimoine et panoramas singuliers sont les atouts de cette balade qui saura ravir petits et grands. Prenez le temps d'admirer les plages, les zones rocheuses et arrêtez-vous pour appréhender de manière ludique l'environnement qui vous entoure. L'occasion rêvée d'échanger avec les professionnels et fervents amateurs de pêche à pied.

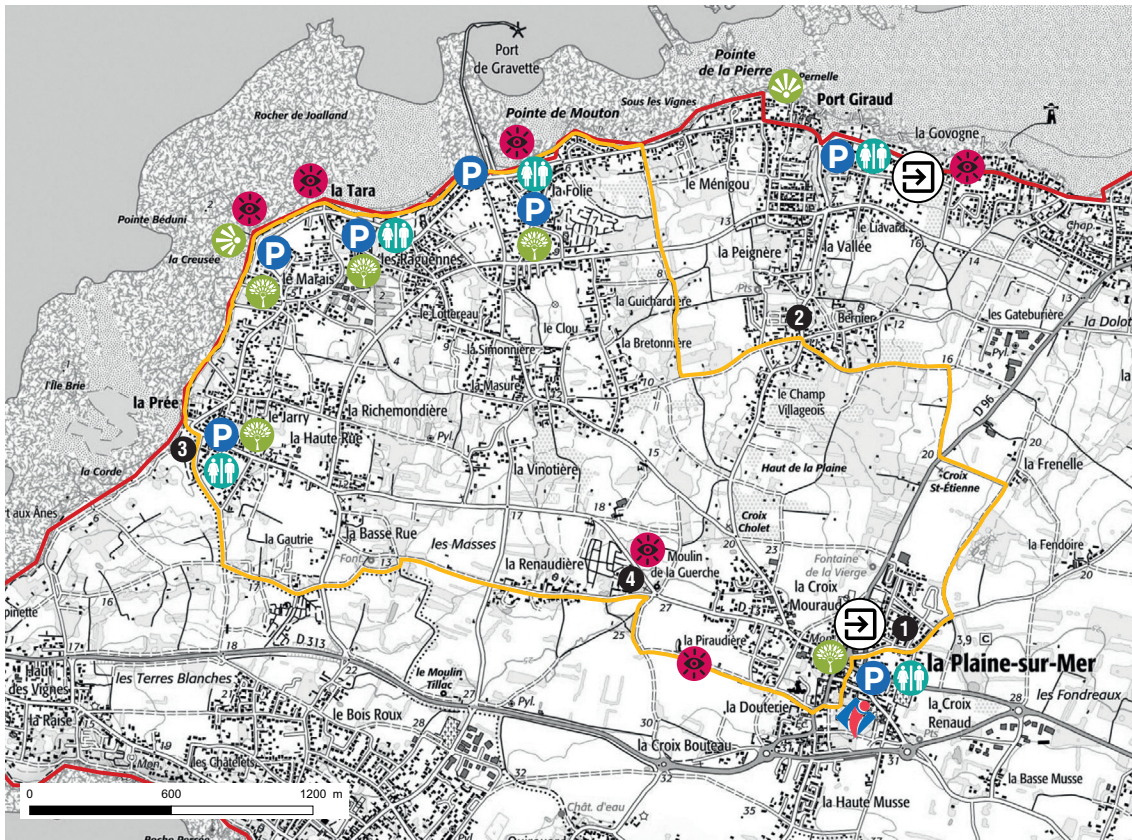
- 1 En partant du Jardin Lakas, après l'église, prenez à droite, rue des Ajoncs. Au panneau de sortie d'agglomération, tournez à gauche dans le chemin. Au bout de ce dernier, traversez la D 96 et prenez en face le chemin du Ruau puis à gauche celui des Mésanges.
- 2 Au carrefour, prenez en face, chemin de la Mitière puis prenez la deuxième à droite, chemin des Masseries et continuez tout droit jusqu'à la côte. Traversez la route et empruntez le sentier côtier sur votre gauche. Profitez-en pour découvrir la bouée Euler, le cadran solaire et la table d'orientation, témoins de l'histoire et de la navigation. Au parking du restaurant panoramique de la Prée, prenez à gauche

**FOCUS**





**La mytiliculture  
L'élevage des moules  
est une activité implantée  
sur La Plaine  
depuis 1966.**

rue de l'Ilot et aussitôt à droite dans le chemin de la Prée.

- 3 A l'intersection, prenez à gauche dans le chemin de Port aux Anes. Au camping, prenez légèrement à gauche pour rejoindre le stop, traversez la route pour emprunter le chemin face à vous. Prenez à droite, puis à gauche et encore à droite pour rejoindre la route de la Renaudière.
- 4 Avant le stop, prenez le sentier à droite et à la patte d'oie, prenez à gauche puis encore à gauche pour poursuivre vers l'allée de la Piraudière. Au bout, prenez à gauche vers la Tourelle et le jardin des Lakas.



## BALISAGE DES CIRCUITS

-  Bon chemin
-  Tourner à droite
-  Tourner à gauche
-  Mauvais chemin

Sur la portion commune au GR®8, suivez le balisage blanc-rouge.

 Point de départ  
**Jardin des Lakas,**  
**bourg de la Plaine**  
 (ou Port Giraud, avec liaison)  
 Coordonnées GPS départ  
**47.135916, -2.191474**  
 (ou 47.157222, -2.194358)  
 Praticabilité  
**Toute l'année**  
 Types de revêtements majeurs  
**Stabilisé**  
 Niveau de difficulté  
**Facile**

-  Parking
  -  Aire de repos
  -  Point de vue
  -  Site touristique / patrimoine
  -  Toilettes
-  GR®8     Le port de Gravette



Pour aller plus loin : [www.pornic.com](http://www.pornic.com)